

PLANIMETRIA GENERALE

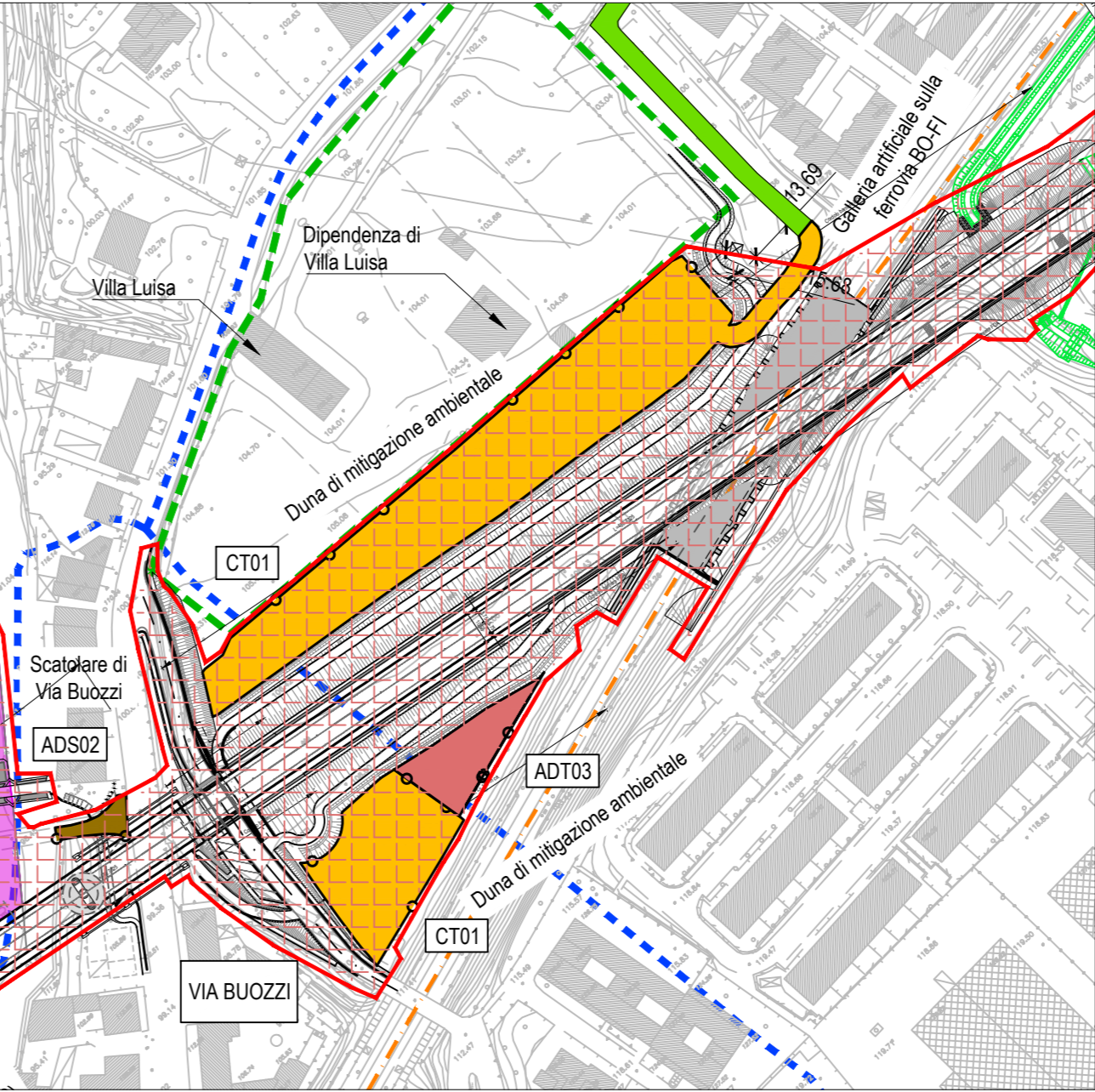
LEGENDA

- CONFINI COMUNALI
- LIMITE PRE-PARCO DEI GESSI BOLOGNESI
- LIMITE AREA TUTELATA AI SENSI DEL D.M. 42/2004
- VARIANTE DI RASTIGNANO - I STRALCIO (APPALTATA NEL 2014 DA RFI)
- AREA SOGGETTA A RISAGOMATURA D'ALVEO
- AREE DI CANTIERE
- AREE DI DEPOSITO TEMPORANEO MATERIALE PROVENIENTE DAGLI SCAVI
- AREE DI CANTIERE SU SEDE STRADALE DA INIBIRE TEMPORANEAMENTE AL TRAFFICO ALTERNATIVAMENTE
- SERVITÙ TEMPORANEA DI PASSAGGIO
- RECINZIONE IN RETE METALLICA H=2.12m
- AREA DI PRODUZIONE DI TERRE E ROCCE DA SCAVO
- AREA DI DESTINAZIONE DI TERRE E ROCCE DA SCAVO

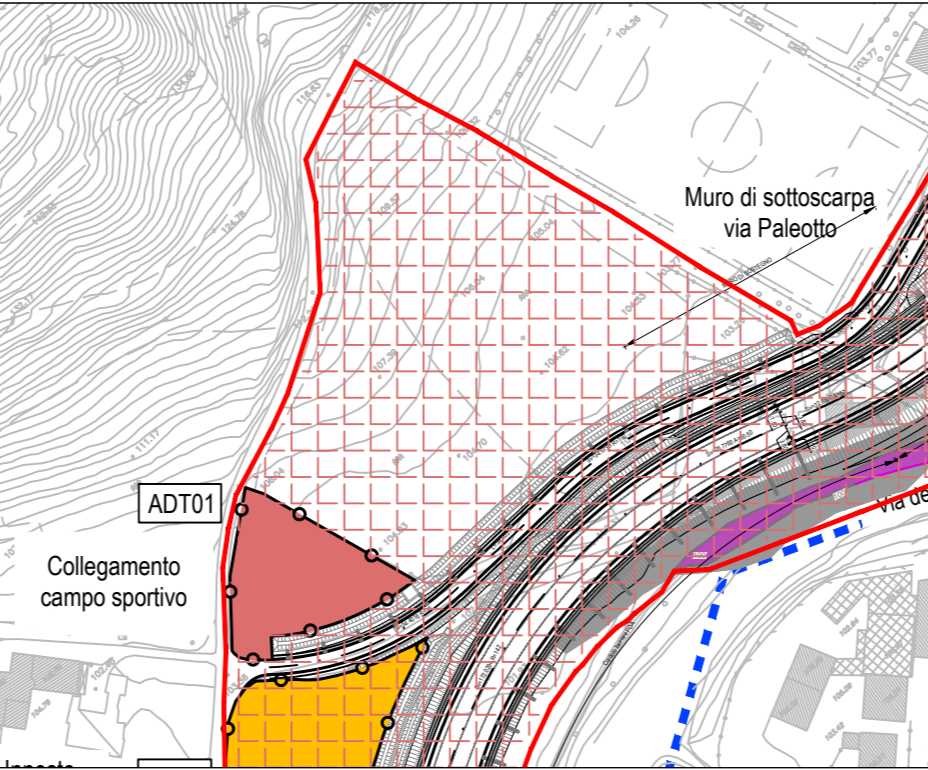
NOTA UNITÀ DI MISURA

Nel disegno sono state utilizzate le seguenti unità di misura:
Per le lunghezze nelle planimetrie e nei profili, METRI (se non diversamente specificato);
Per le lunghezze delle carpenterie e delle armature delle opere in c.a., CENTIMETRI (se non diversamente specificato);
Per le lunghezze delle opere metalliche, MILLIMETRI (se non diversamente specificato);
Per le quote altimetriche, METRI SUL LIVELLO DEL MARE (se non diversamente specificato);
Per gli angoli nei tracciamenti stradali, GRADI CENTESIMALI (se non diversamente specificato);
Per gli angoli nelle opere d'arte, GRADI SESSAGESIMALI (se non diversamente specificato).

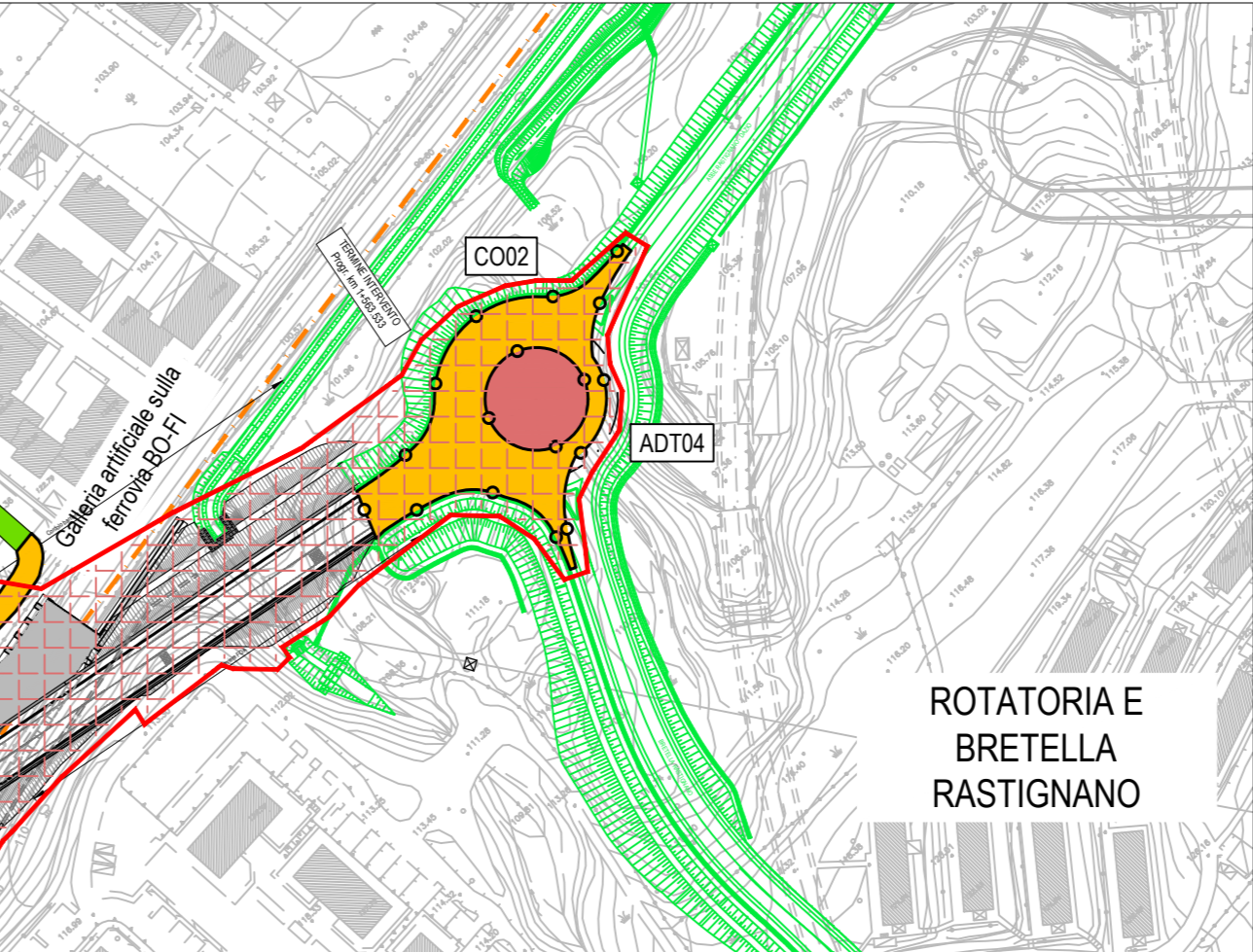
CAMPO TRAVI (vario a spinta campate 3, 4 e 5) e CANTIERE OPERATIVO - CT01 - AREA mq (5015+1519) 6534
AREA DI DEPOSITO TEMPORANEO MATERIALE PROVENIENTE DAGLI SCAVI - ADT03 - AREA mq 643
SCALA 1:2000



AREA DI DEPOSITO TEMPORANEO MATERIALE
PROVENIENTE DAGLI SCAVI - ADT01 - AREA mq 1210
SCALA 1:2000



CANTIERE OPERATIVO - CO02 - AREA mq 2025
AREA DI DEPOSITO TEMPORANEO MATERIALE PROVENIENTE DAGLI SCAVI - ADT04 - AREA mq 615
SCALA 1:2000



AREA SERVIZI TERRITORIALI METROPOLITANI
Servizio Progettazione Costruzioni e Manutenzione Strade

INTERVENTO FINANZIATO NELL'AMBITO DEL PATTO PER BOLOGNA

VARIANTE ALLA S.P. 65 "DELLA FUTA"

NODO DI RASTIGNANO - 2° LOTTO DI COMPLETAMENTO
TRATTO COMPRESO TRA SVINCOLO DI RASTIGNANO E PONTE DELLE OCHE
NEI COMUNI DI SAN LAZZARO DI SAVENA, BOLOGNA E PIANORO

PROGETTO DEFINITIVO

ADDENDUM 11

CANTIERIZZAZIONE

PLANIMETRIA DI UBICAZIONE DEI CANTIERI

INTELLIGIBILITÀ PROGETTO		CODICE IDENTIFICATIVO		REVISIONI		Oggetto
Codice Contratto	Progetto	Area	Descrizione	Autore	Verificatore	
1114440001	PD000000000000000000	ADD110101				1114440001
Ing. Giancarlo Guadagnoli Ord. Ing. Roberto Neri						REVISIONE
						01
						02
						03
						04
REDAZIONE: SAMANTHA CANCELLIERI						VERIFICATO: DANIELE MINOZZI

VISTO DEL PROPRIETARIO DELLE OPERE

IL RESPONSABILE UNICO DEL PROCEDIMENTO

Ing. Pietro Lomazzi